



## MONITORAGGIO DEGLI SPIAGGIAMENTI DI CETACEI SULLE COSTE ITALIANE

<http://mammiferimarini.unipv.it>  
[Emailspiaggiamenti@unipv.it](mailto:Emailspiaggiamenti@unipv.it)

Pavia, 17 Aprile 2019

### Report sui dati acquisiti dalla Banca Dati Spiaggiamenti nel 2018

A cura di

Gianni Pavan, CIBRA & DSTA, Università di Pavia

Michela Podestà, Museo di Storia Naturale di Milano

La Banca Dati Spiaggiamenti, creata e gestita dal CIBRA (Dipartimento di Scienze della Terra e dell'Ambiente dell'Università di Pavia) e dal Museo Civico di Storia Naturale di Milano su mandato del Ministero dell'Ambiente, opera dal 2005 su scala nazionale per fornire agli Enti interessati, ai ricercatori e al pubblico, i dati sugli spiaggiamenti di mammiferi marini che avvengono sulle coste nazionali.

Per l'anno 2018 risultano registrati in BDS 174 spiaggiamenti sulle coste italiane su un totale di 5331 eventi per un totale di 5445 animali spiaggiati dal 1986.

I dati acquisiti nel 2018 ammontano a 174 eventi per un totale di 174 animali (Tab. 1; Figg. 1 - 3). Le specie maggiormente presenti sono la stenella striata (39%), il tursiope (39%) e la categoria indeterminati (18%) (Fig. 3). Non è comunque da escludere che nel corso del 2019 vengano inviati alla BDS dati relativi al 2018 e anche ad anni precedenti.

I report sulle situazioni annuali precedenti sono disponibili dalla web page della BDS.

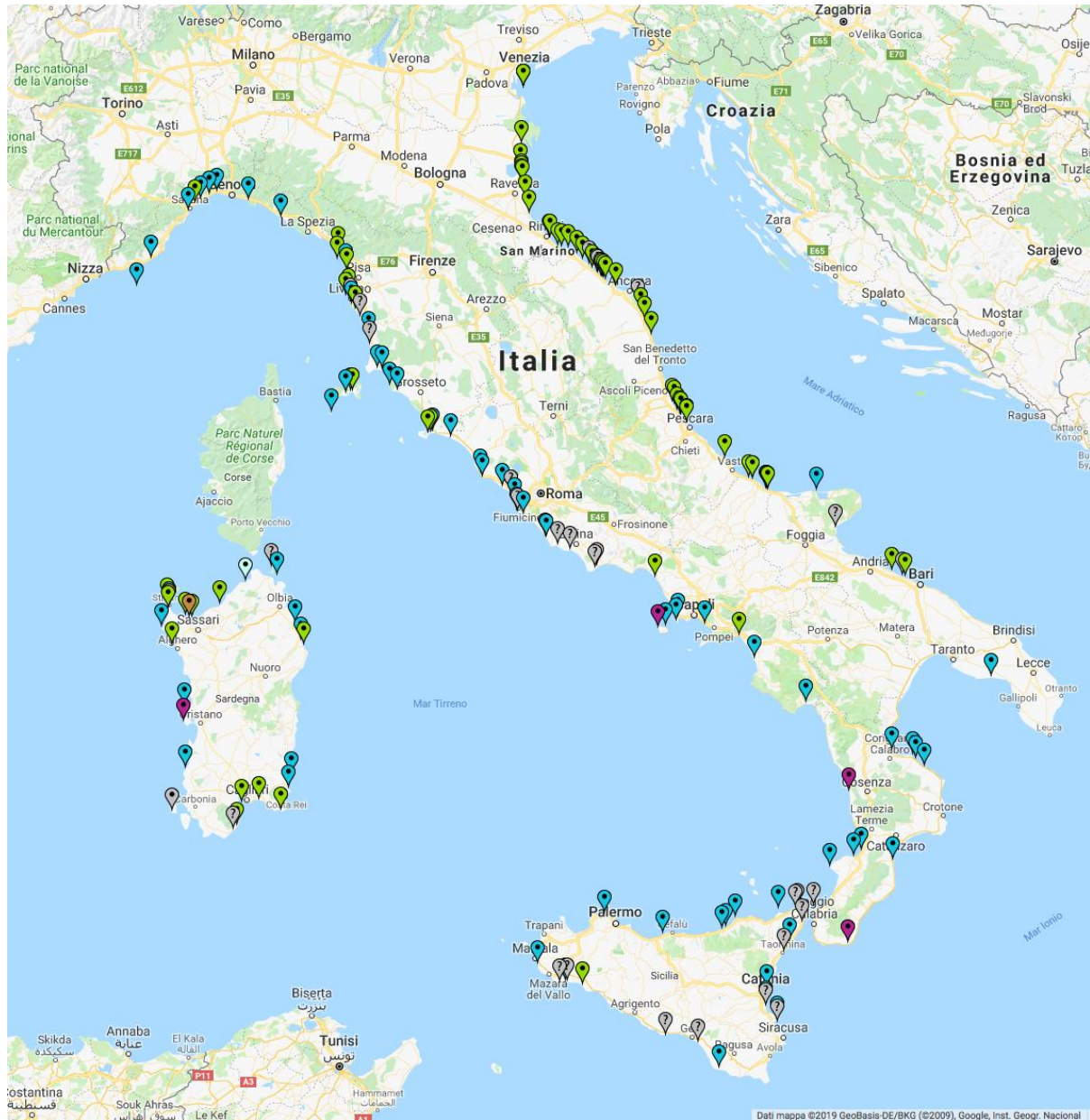
#### Tabella 1 - Sintesi spiaggiamenti 2018.

Regione	N° Animali
Liguria	9
Toscana	24
Lazio	16
Campania	9
Calabria	10
Basilicata	0
Puglia	6
Molise	7
Marche	17
Abruzzo	8
Emilia Romagna	12
Veneto	4
Friuli Venezia Giulia	0
Sardegna	27
Sicilia	25

Specie	N° Animali
<i>Delphinus delphis</i>	1
<i>Globicephala melas</i>	1
<i>Grampus griseus</i>	2
<i>Physeter macrocephalus</i>	4
<i>Stenella coeruleoalba</i>	68
<i>Tursiops truncatus</i>	67
Undetermined	31



## MONITORAGGIO DEGLI SPIAGGIAMENTI DI CETACEI SULLE COSTE ITALIANE



### LEGENDA

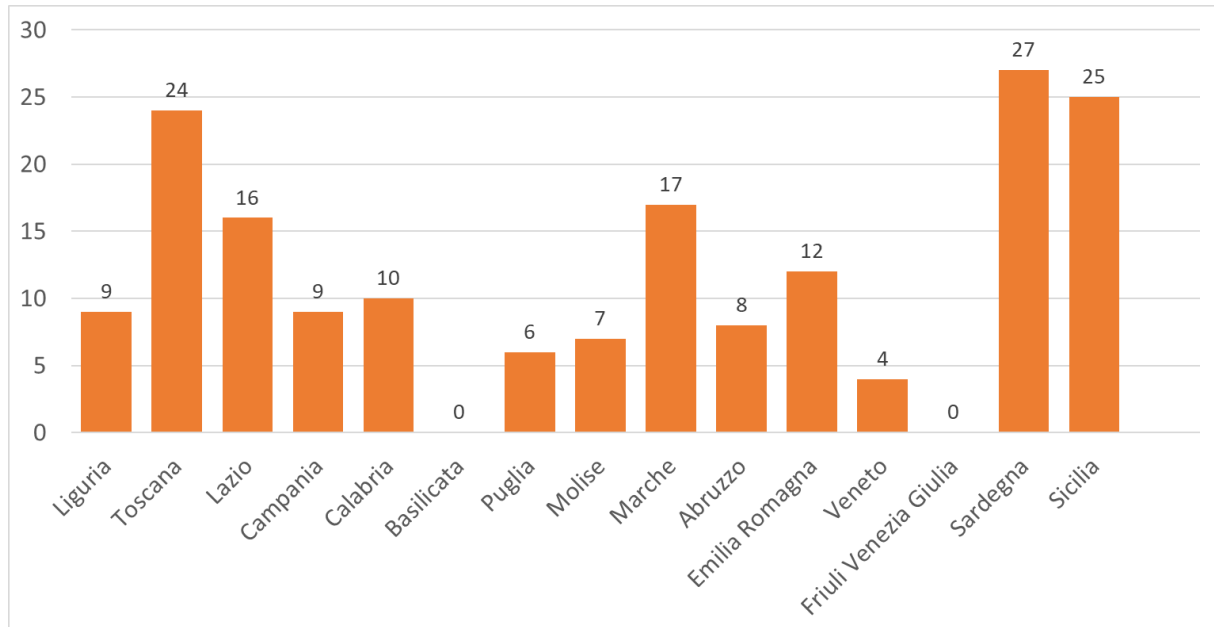
- Physeter macrocephalus
- Globicephala melas
- Grampus griseus
- Stenella coeruleoalba
- Tursiops truncatus
- Indeterminato
- Altre Specie



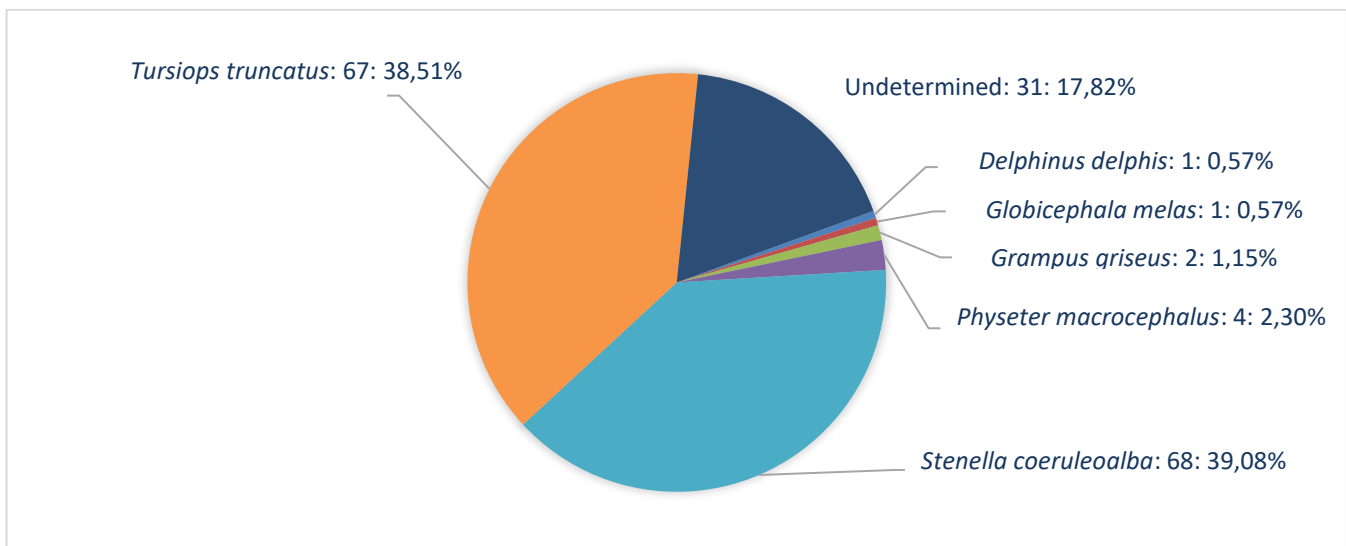
Figura 1 - Mappa degli spiaggiamenti 2018.



## MONITORAGGIO DEGLI SPIAGGIAMENTI DI CETACEI SULLE COSTE ITALIANE



**Figura 2 – Spiaggiamenti 2018 ripartiti per regione.**



**Figura 3 – Spiaggiamenti 2018 ripartiti per specie.**